



Formação Territorial do Brasil

Prof. Leandro Signori

1822



Independência
do Brasil



Império

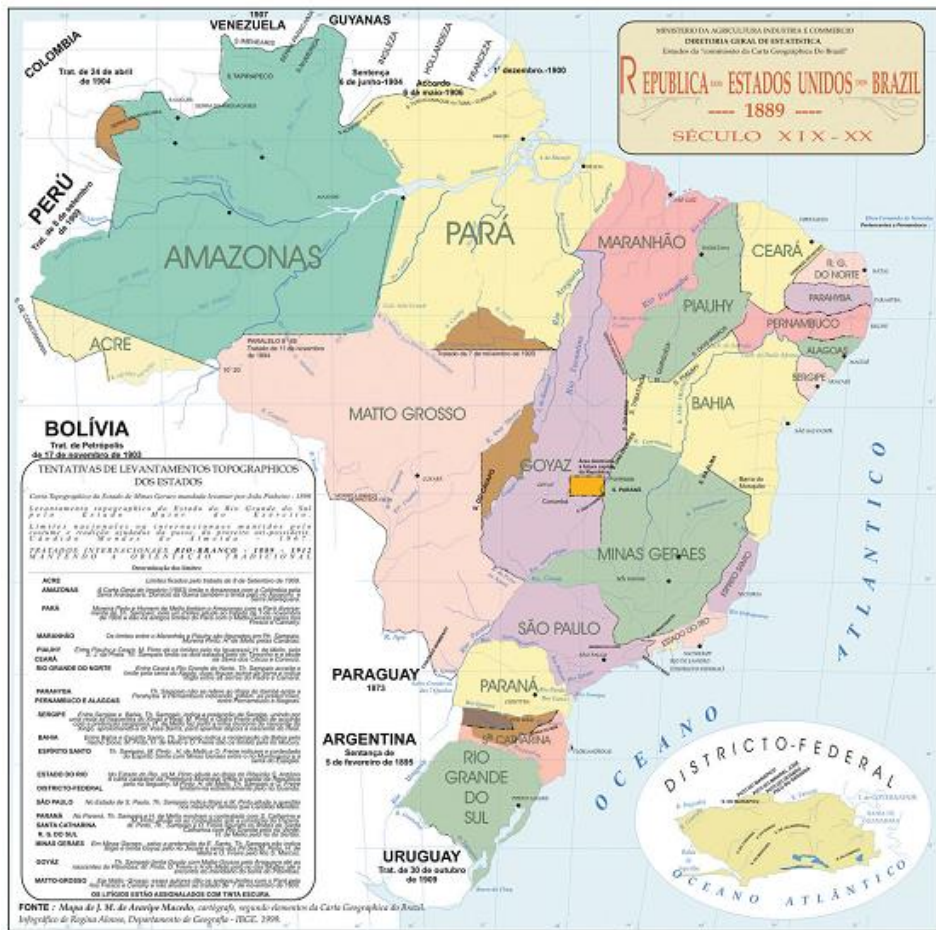


Províncias





Federal



Anexação do **Acre** ao
Brasil



1903

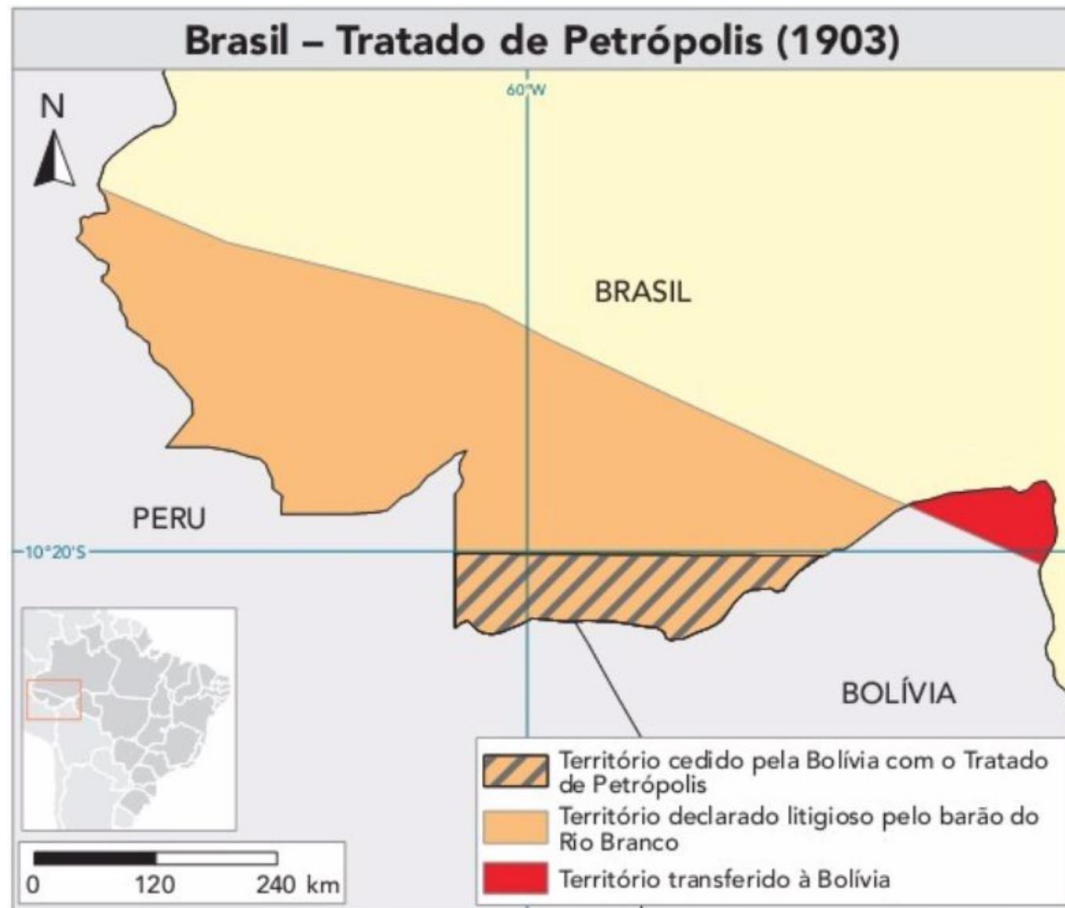
Tratado de Petrópolis



Como **território
federal**



Transformado em
estado em 1962.



CESPE/CBM-AL/2017

O mapa a seguir representa o traçado da linha de Tordesilhas, resultante do tratado que estabeleceu os limites da ocupação espanhola e portuguesa nas Américas e foi a referência inicial para a configuração do território brasileiro, completada ainda ao tempo do Império com a anexação do território do Acre.



Fonte: IBGE

Novos Territórios Federais

- ❑ Década de 1940 – Getúlio Vargas – criação de novos territórios federais.
- ❑ **Segurança das fronteiras**, localizadas em regiões remotas, onde o poder público estadual encontrava dificuldades em administrar.
- ❑ Aumento da presença do governo central em áreas pouco povoadas e consideradas vulneráveis às ameaças externas.

Território	Criação	Situação
Fernando de Noronha	1942	Anexado a Pernambuco pela CF/1988. Distrito Estadual de PE – CE/1989.
Ponta Porã	1943	Extinto em 1946
Iguaçu	1943	Extinto em 1946
Guaporé	1943	Denominação de Rondônia em 1956. Estado de Rondônia, em 1981 , por meio da LC federal nº 41, de 22/12/1981.
Amapá	1943	Transformado em estado pela CF/1988
Rio Branco	1943	Denominação de Roraima em 1962. Transformado em estado pela CF/1988.

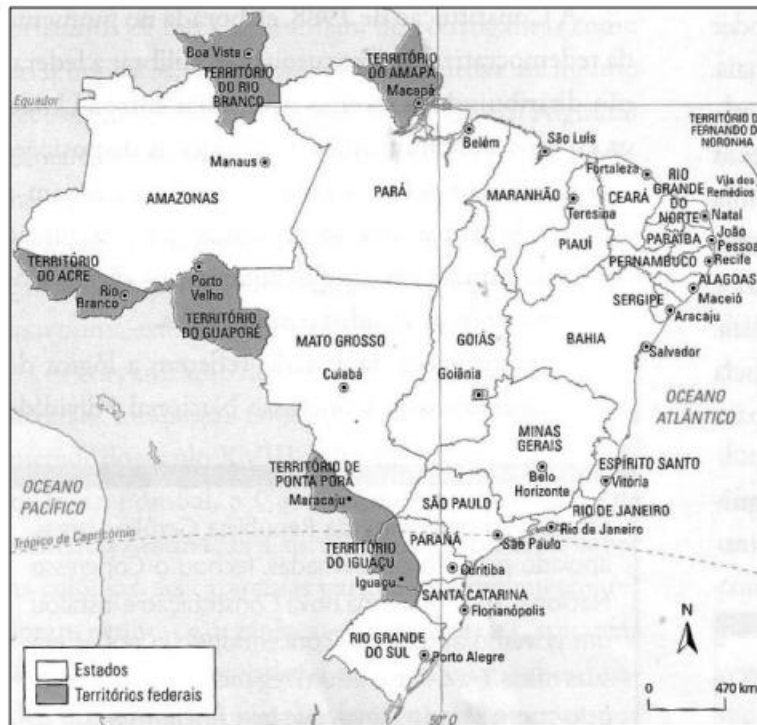


FGV/IBGE/2016

Com a Proclamação da República, em 1889, as antigas províncias brasileiras passaram à categoria de estados da federação. Ao longo do século XX, novas unidades político-administrativas foram criadas a partir do desmembramento de alguns estados, principalmente na Região Norte. Em 1903, o atual estado do Acre foi anexado ao Brasil pelo Tratado de Petrópolis como Território Federal, uma unidade político-administrativa gerida diretamente pelo poder central.

Em 1943, foram criados outros cinco Territórios Federais, como mostra o mapa abaixo:

FGV/IBGE/2016



Fonte: MAGNOLI, Demétrio. Geografia para o ensino médio. São Paulo: Atual, 2008, p. 178.

FGV/IBGE/2016

A lógica que orientou a criação dos territórios federais, na década de 1940 foi:

- (A) a expansão dos limites do território nacional e o controle efetivo de áreas conflagradas por movimentos de secessão;
- (B) o aumento da presença do governo central em áreas pouco povoadas e consideradas vulneráveis às ameaças externas;
- (C) o atendimento às demandas políticas das elites locais e o estímulo à formação das cadeias produtivas transfronteiriças;
- (D) a consolidação da soberania nacional em áreas densamente povoadas e de litígio territorial com países vizinhos;
- (E) o incentivo à descentralização do poder executivo e o aumento da autonomia administrativa das áreas remotas.

Brasília – nova capital

- ❑ Inaugurada em 21/04/1960.
- ❑ Presidente Juscelino Kubitschek.
- ❑ Ideia antiga, surgiu no Período Colonial.
- ❑ Argumentos de segurança nacional, interiorização do povoamento e do desenvolvimento econômico.



Criação de Novos Estados

Mato Grosso do Sul – criado em 1977, resultou da bipartição do **Mato Grosso**.

Tocantins - 1988, pela bipartição de **Goiás**.

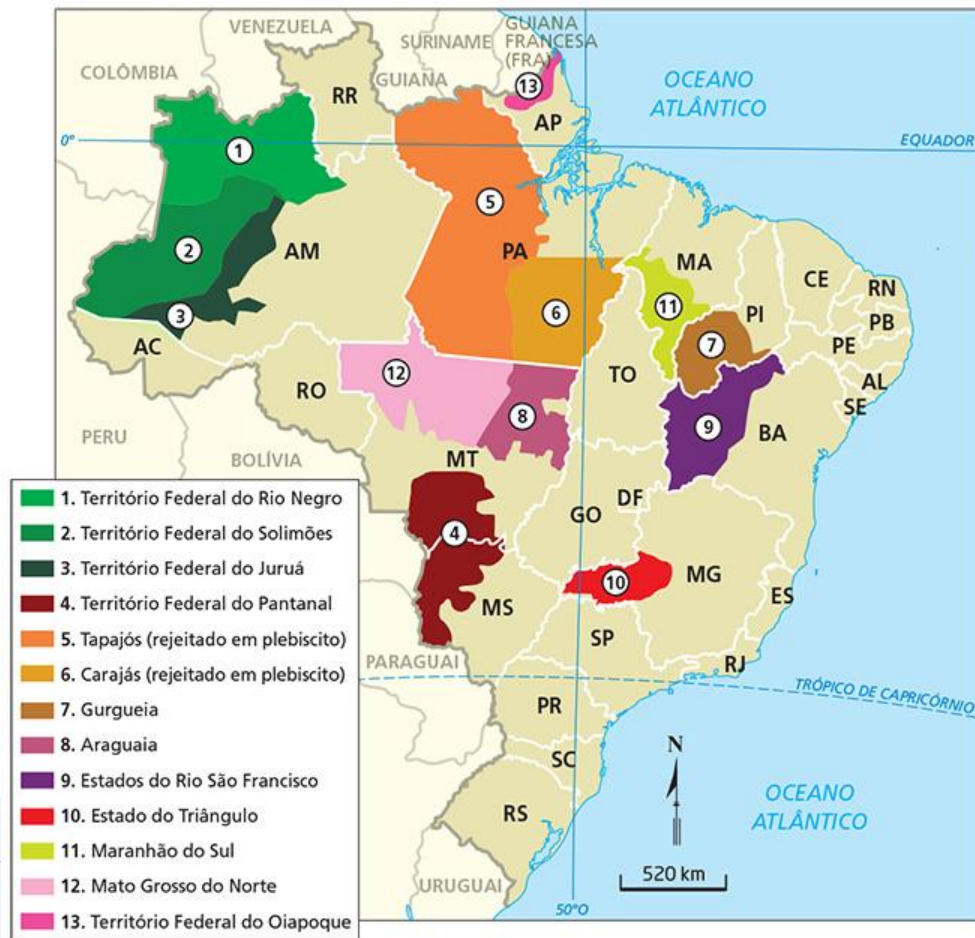


Legenda

- Limite de Estado
- Limite do País
- ★ Capital de Estado
- ★ Capital de País

Região

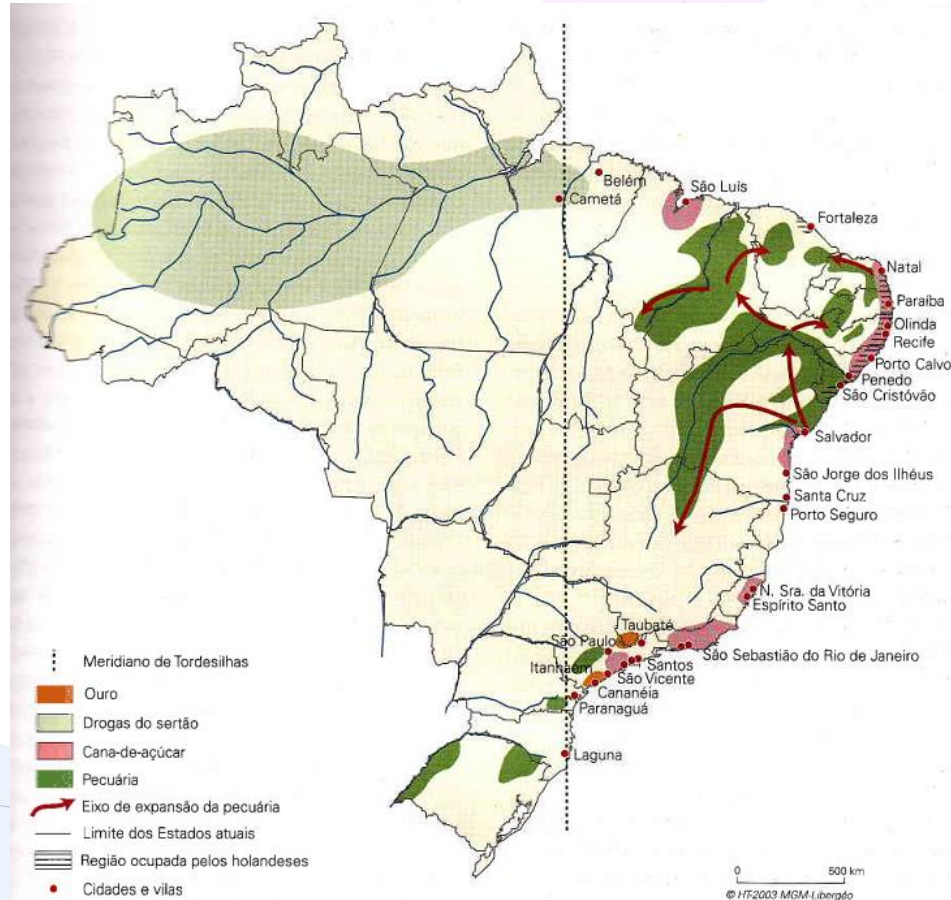
- Norte
- Nordeste
- Sudeste
- Sul
- Centro-Oeste



Ciclos Econômicos

- ❑ Açúcar (séculos XVI e XVII), no **Nordeste**.
 - ❑ Ouro (fim do século XVII ao final do século XVIII), em **Minas Gerais**.
 - ❑ Café (séculos XIX e XX), no **Sudeste**.
 - ❑ Borracha (final do século XIX e início do século XX), na **Amazônia**.
- ➔ **Importância da criação de gado para a ocupação do interior do Brasil.**

A economia e o território no século XVII

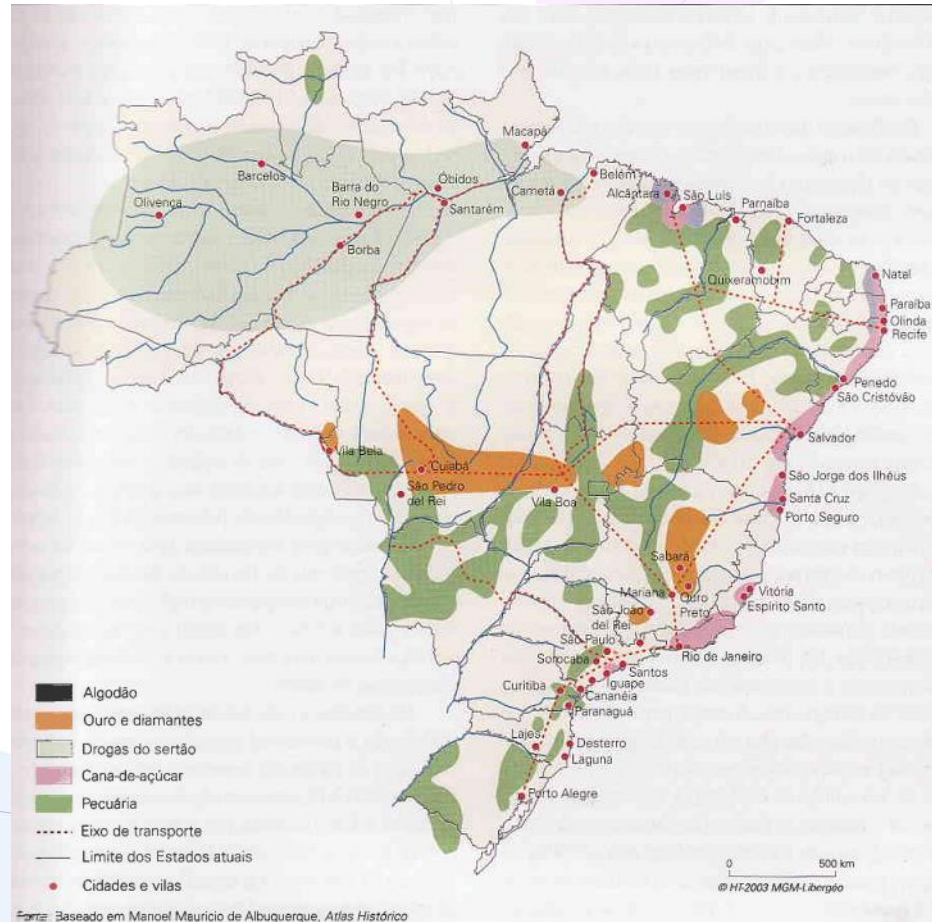


CESPE/CBM-CE/2014

A respeito da formação e configuração atual do território brasileiro, julgue o próximo item.

A primeira ocupação do território brasileiro, no período inicial da colonização portuguesa, ocorreu em sua hinterlândia.

A economia e o território no século XVIII

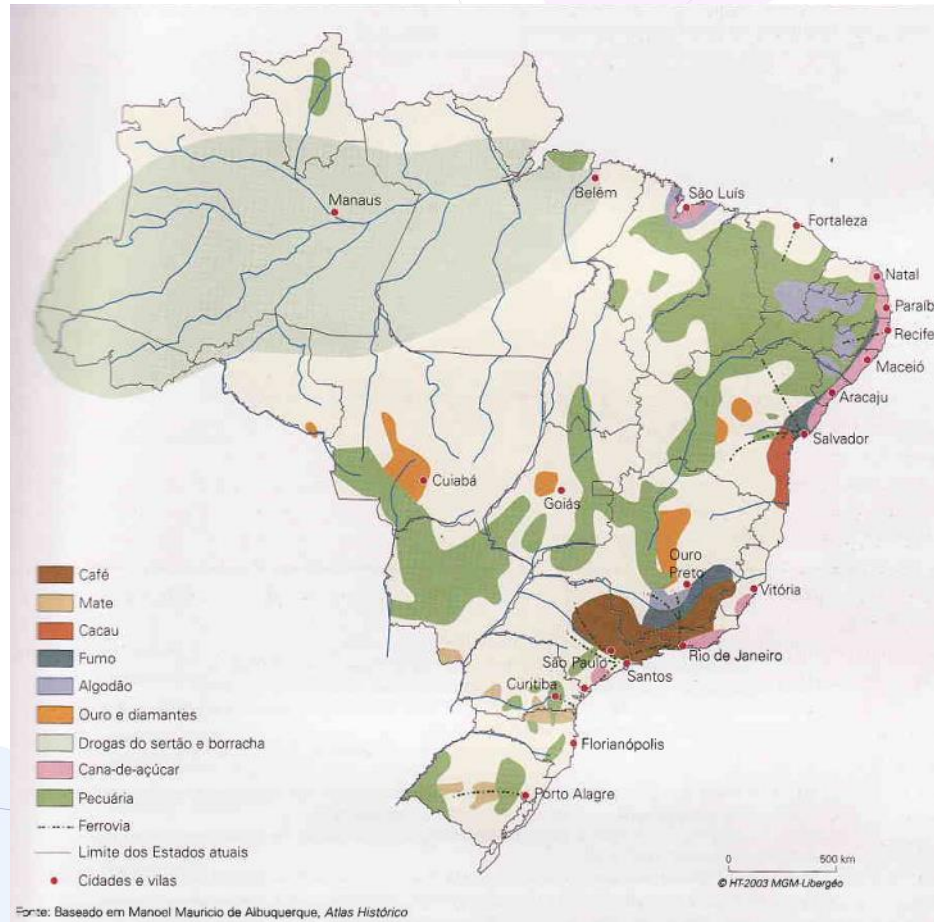


CESPE/IPHAN/2018

Julgue o item a seguir, com relação aos traços gerais da organização e da formação do espaço geográfico brasileiro na época da incorporação do Brasil ao império português.

A produção gerada na colônia estava organizada de forma a atender as necessidades do mercado interno e estimular o desenvolvimento da colônia.

A economia e o território no século XIX



CESPE/IRB/2016

Acerca da formação territorial brasileira, julgue o item a seguir.

Nos três primeiros séculos de colonização portuguesa no Brasil, a produção no território brasileiro era fundada na criação de um meio técnico mais dependente do trabalho direto e concreto do homem do que da incorporação de capital à natureza.

Comentários

Meio técnico - Às técnicas que o ser humano utiliza para se relacionar com o meio, modificando-o e o explorando economicamente.

Incorporação de capital à natureza - aos meios utilizados para transformá-la e para a exploração econômica. Exemplos: mecanização, produtos químicos, pesquisa científica, informática etc.

Incorporação de capital também se dá em outras formas de produção do território, como as infraestruturas, a abertura de estradas etc.

Economia e Território – Século XX

- ❑ **Economia-arquipélago** ou arquipélagos econômicos – até a primeira metade do século XX.
- ❑ Industrialização brasileira, sobretudo em São Paulo, no Sudeste – a partir da década de 1920.
- ✓ Mercado interno nacional.
- ✓ Indústria passa a ser o núcleo dinâmico da economia.

Economia e Território – Século XX

- ❑ **Marcha para o Oeste** – Estado Novo (1937-1945), governo de Getúlio Vargas.
- ❑ **Construção de Brasília** – 1960.
- ❑ **Segunda metade do século XX**
- ✓ **Ocupação dos cerrados.**
- ✓ **Avanço para a Amazônia** – Projetos agropecuários e de exploração mineral - Rondônia, Acre, Norte do MT e Sul do Pará – Arco do Desmatamento, construção de grandes rodovias – Belém-Brasília, Transamazônica, BR-163 (Cuiabá-Santarém), BR-364 (Rondônia-Acre).



Estratégia
Concursos