



# **A Estrutura Urbana Brasileira e as Grandes Metrópolis**

Prof. Leandro Signori



## Geografia Urbana - Conceitos

<b>Espaço Urbano</b>	Porção do espaço geográfico ocupada por área urbana.
<b>Cidade</b>	Área urbana de um município, delimitada por um perímetro urbano legalmente estabelecido, que separa a cidade do campo.
<b>Aglomeração Urbana</b>	Área urbana que perpassa mais de um município, onde o urbano se processa em um conjunto mais complexo e extenso.
<b>Município</b>	Unidade política da República Federativa do Brasil (assim como os estados e o Distrito Federal). Divisão legalmente realizada de um território. São as várias partes que compõem um mesmo estado. Um município tem uma sede e distritos. Uma zona urbana (cidade) e rural (campo) ou somente zona urbana.



# Urbanização

- ❑ Há **urbanização** quando a população urbana cresce num ritmo mais acelerado que o da população rural.
- ❑ Uma **sociedade é considerada urbana** quando a população das cidades supera a população rural.

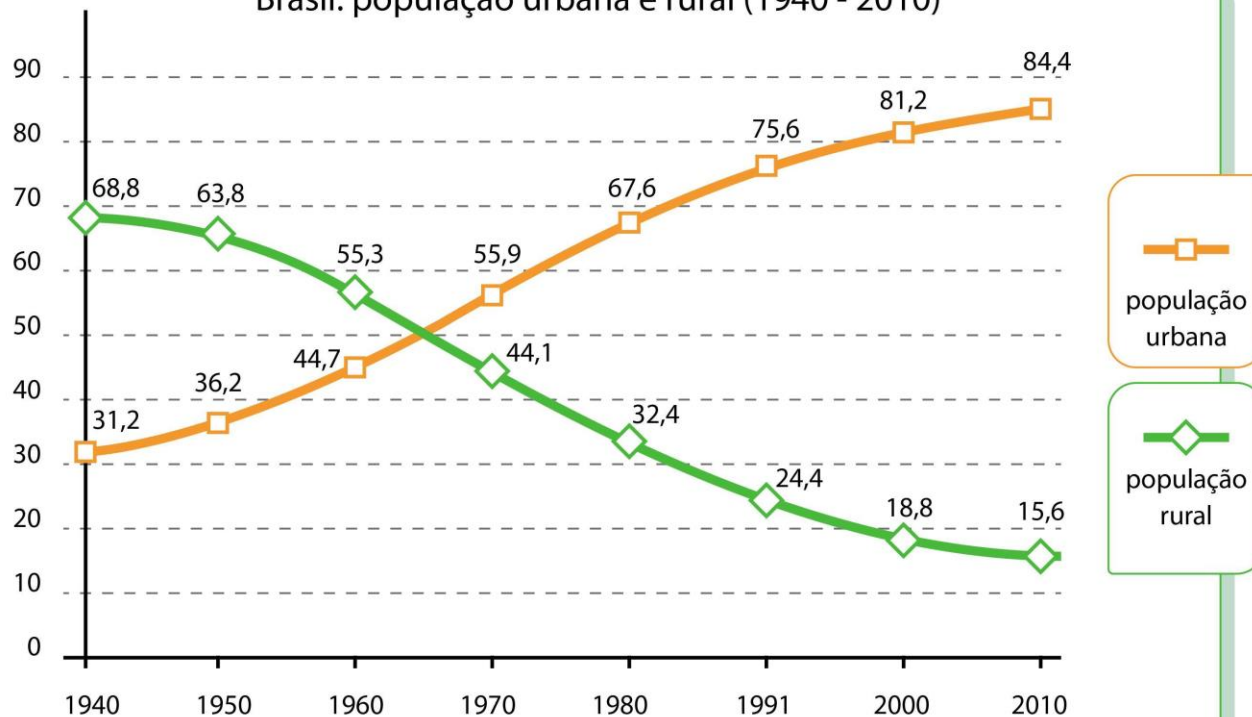


# Urbanização

- ❑ Urbanização é um dos traços fundamentais da sociedade moderna.
- ❑ Iniciada com a Revolução Industrial há pouco mais de 200 anos.
- ❑ População urbana no mundo:  
  
1800 - 3% | 1850 - 6% | 1900 - 14% | 1950 - 28% | 1970 - 38% | 2008 - 50%
- ❑ Processo de urbanização decorre da intensificação da divisão social do trabalho.



Brasil: população urbana e rural (1940 - 2010)





# Urbanização Brasileira

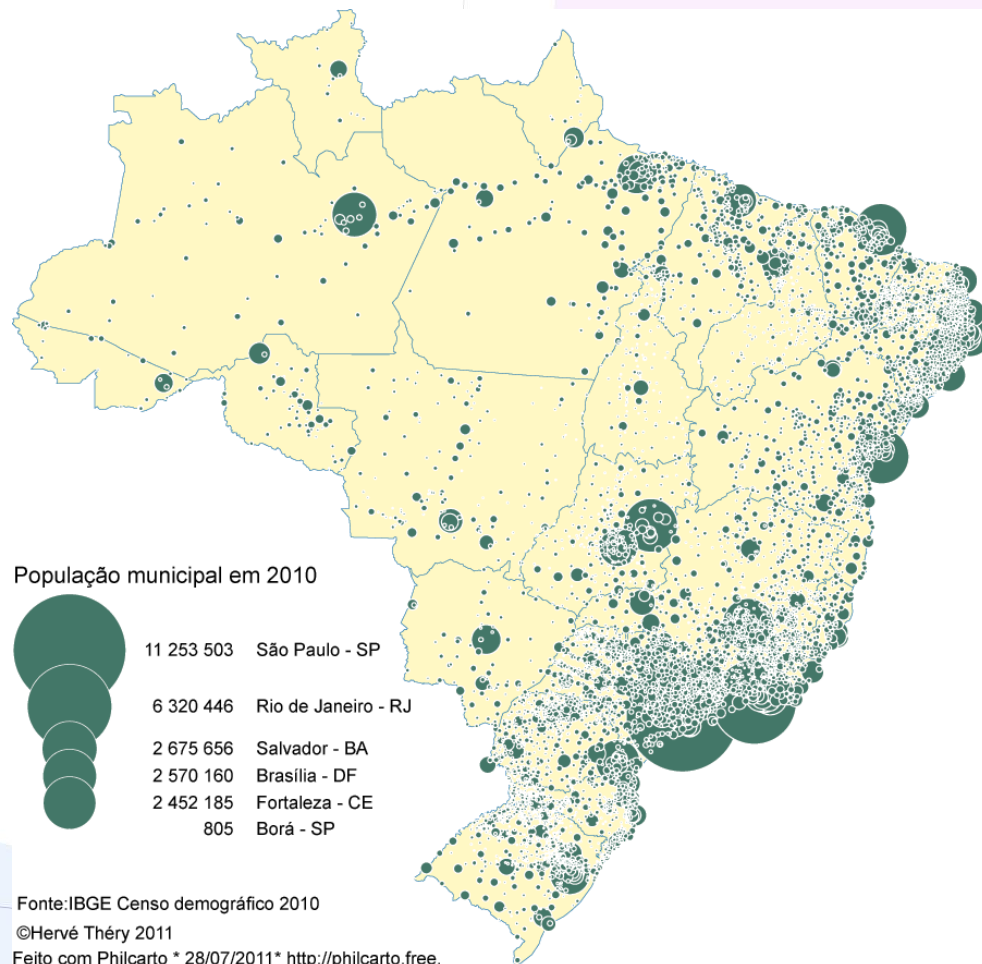
- ❑ Intensificou-se a partir da década de 1940.
- ❑ Ocorreu em ritmo acelerado, principalmente entre as décadas de 1950 a 1990.
- ❑ Apoiou-se, essencialmente, no **êxodo rural**, associado a dois condicionantes que se interligam: a **repulsão** da força de trabalho do campo e a **atração** dessa força de trabalho para as cidades.
- ✓ Desenvolvimento industrial, com a formação de um mercado interno integrado, principalmente na região Sudeste.



# Urbanização Brasileira

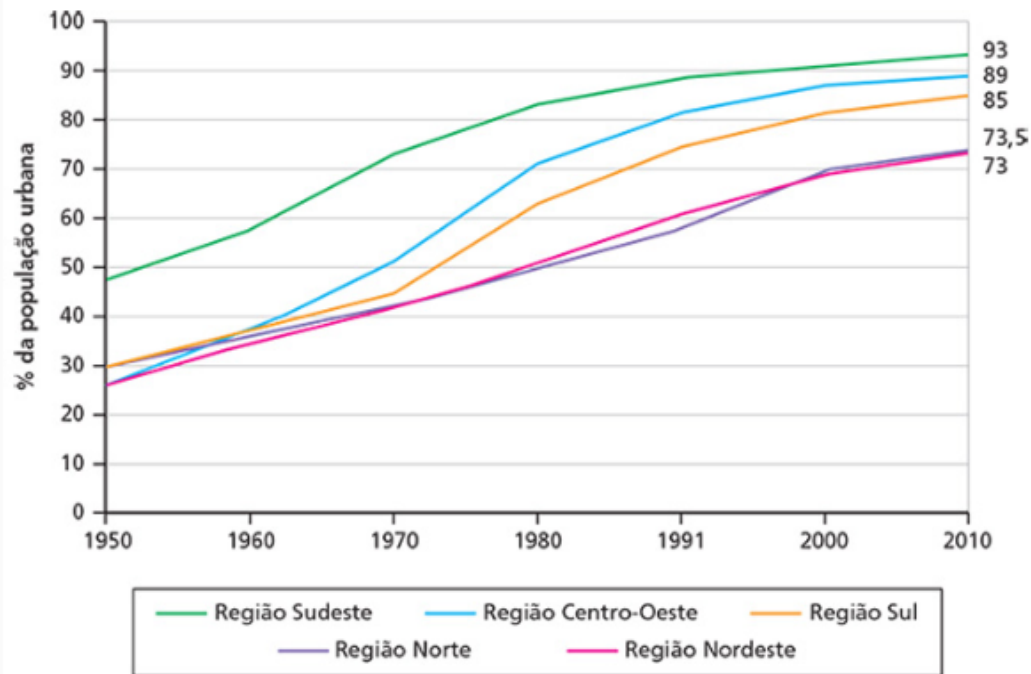
- ❑ Ocorreu sem o planejamento urbano adequado.
- ❑ Concentração de população e riquezas em algumas grandes cidades e aglomerações urbanas.
- ❑ Expressivo crescimento de atividades terciárias, do setor formal e do setor informal das economias.
- ❑ Segregação espacial ou socioespacial ou residencial.
- ❖ Urbanização desigual e excludente.







## BRASIL: EVOLUÇÃO REGIONAL DA URBANIZAÇÃO – 1950-2010



Fonte: IBGE. Banco de dados agregados. Disponível em:  
<[www.sidra.ibge.gov.br/download/Urbanizacao%20por%20regiao.csv](http://www.sidra.ibge.gov.br/download/Urbanizacao%20por%20regiao.csv)>. Acesso em: jan. 2015.



# Conurbação

Conjunto formado por duas ou mais cidades em que ocorre uma interação física e funcional entre elas.





# Metrópole

- ❑ Cidade central de uma área urbana formada por cidades ligadas entre si fisicamente e por fluxos de pessoas, mercadorias, capital e serviços.
- ✓ São cidades populosas em que a sua influência se estende de forma acentuada às cidades vizinhas, funcionando como polos de prestação de serviços sofisticados.
- ❑ Termo utilizado pelo IBGE para denominar as cidades que assumem importante posição (econômica, política, cultural, etc.) na rede urbana da qual fazem parte (metrópoles nacionais e regionais).

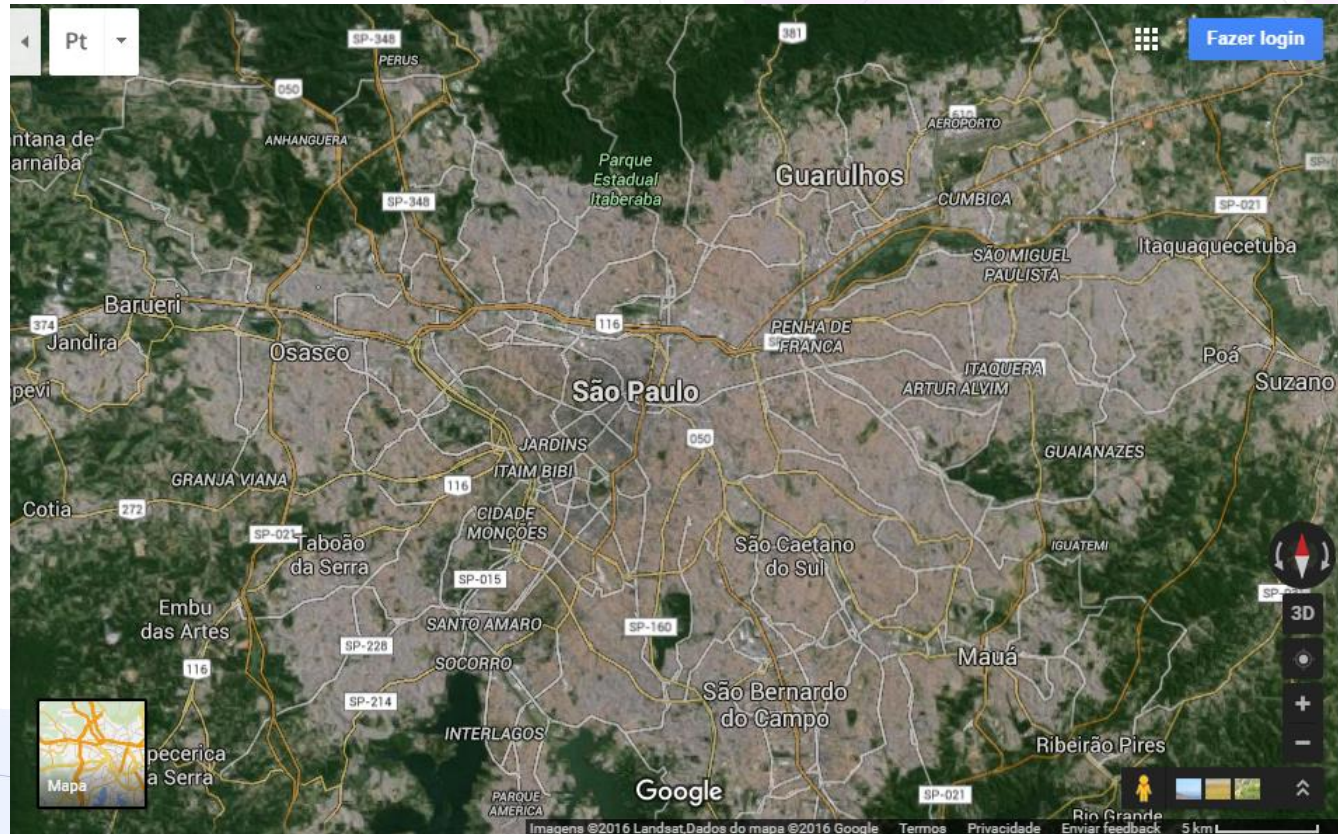


# Região Metropolitana

- ❑ Grandes espaços urbanizados, formados por municípios adjacentes, integrados funcional e socioeconomicamente a uma metrópole.
- ❑ **Unidade regional, instituída pelos Estados**, mediante lei complementar, constituída por agrupamento de Municípios limítrofes para integrar a organização, o planejamento e a execução de funções públicas de interesse comum. (Estatuto da Metrópole)
- ✓ Exemplos: transporte coletivo e saneamento básico.



# Metrópole de São Paulo e RMSP





## Região Metropolitana de São Paulo (RMSP)

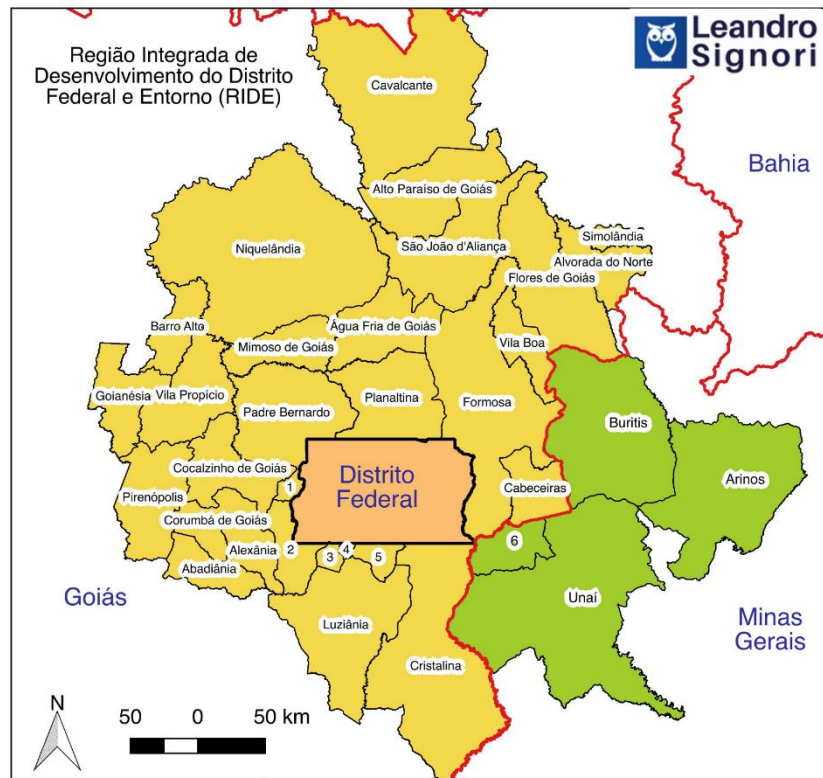




## Regiões Integradas de Desenvolvimento (RIDEs)

- ❑ Grandes aglomerações urbanas que se situam em mais de um estado.
- ❑ Criadas por lei complementar federal.
- ❑ Articulação da ação administrativa da União e dos estados.
- ❑ Existem três RIDEs:
  - ✓ **Distrito Federal e Entorno** (DF e municípios de GO e MG),
  - ✓ **Petrolina-Juazeiro** (municípios da BA e PE)
  - ✓ **Grande Teresina** (municípios do PI e MA).





### Legenda

- Limites estaduais
- DF
- Municípios de MG
- Municípios de GO

### Legenda dos municípios

- 1 - Águas Lindas de Goiás
- 2 - Santo Antônio do Descoberto
- 3 - Novo Gama
- 4 - Valparaíso de Goiás
- 5 - Cidade Ocidental
- 6 - Cabeceira Grande



## POPULAÇÃO DAS REGIÕES METROPOLITANAS, REGIÕES INTEGRADAS DE DESENVOLVIMENTO E AGLOMERAÇÕES URBANAS COM MAIS DE UM MILHÃO DE HABITANTES - IBGE

ORDEM	REGIÃO METROPOLITANA	POPULAÇÃO 2019
1º	RM de São Paulo	21.734.682
2º	RM do Rio de Janeiro	12.763.459
3º	RM de Belo Horizonte	5.961.895
4º	RIDE do Distrito Federal e Entorno	4.627.771
5º	RM de Porto Alegre	4.340.733
6º	RM de Fortaleza	4.106.245
7º	RM de Recife	4.079.575
8º	RM de Salvador	3.929.209
9º	RM de Curitiba	3.654.960
10º	RM de Campinas	3.264.915



# Desmetropolização

## Desconcentração das metrópoles e crescimento das cidades médias

Diminuição do ritmo de crescimento das metrópoles e intensificação do ritmo de crescimento das cidades médias.

### Fatores

Custo de vida maior nas metrópoles e menor nas cidades médias, desconcentração industrial e avanços das técnicas, sobretudo das telecomunicações e a melhoria da infraestrutura de transportes.

### Cidades médias - entre 100 e 500 mil habitantes

Boa infraestrutura de prestação de serviços, conectadas aos elos superiores da rede urbana.

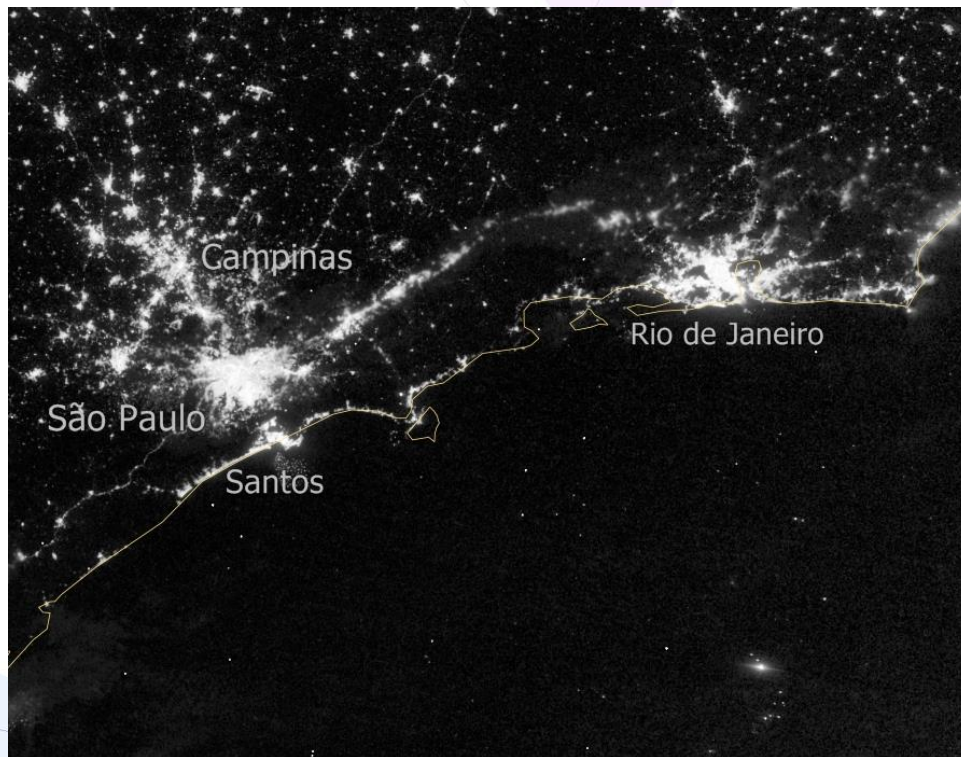


# Cidades Globais

- ❑ Cidades que exercem influência mundial.
- ❑ Funcionam como centros de gestão de redes mundiais que desempenham funções políticas e econômicas de primeira grandeza.
- ❑ **São Paulo** – cidade global.

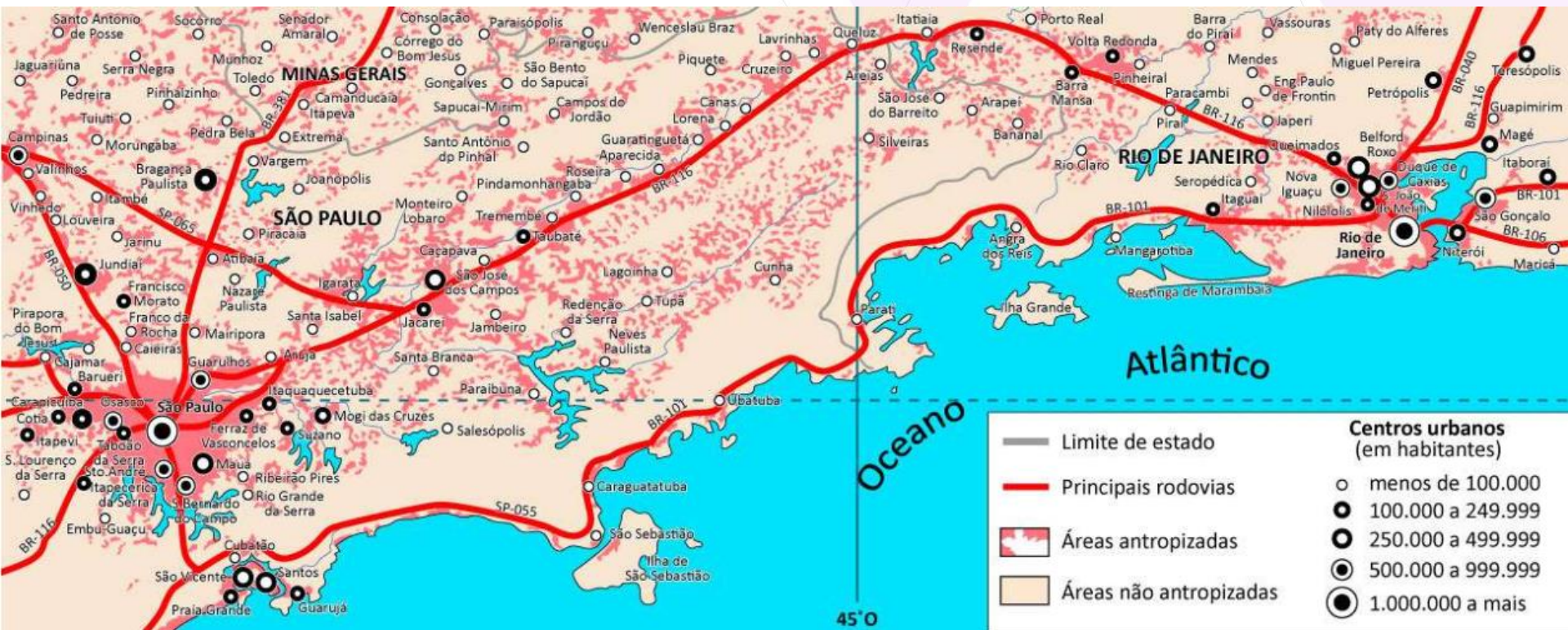


# Megalópole em Formação





# Megalópole em Formação





# Problemas Urbanos

## Moradia urbana

- ❑ **Déficit habitacional** - falta de moradias dignas para a população - habitação precária, coabitação, adensamento excessivo e ônus excessivo com aluguel urbano.
- ❑ Especulação imobiliária.
- ❑ Segregação espacial, socioespacial ou residencial → desigualdade social.







# Problemas Urbanos

## Moradia urbana

- ❑ **Gentrificação** – expulsão de famílias de baixa renda de uma área (devido ao aumento do custo de vida causado pela valorização dos imóveis) para regiões mais baratas e/ou periféricas.
- ❑ Ocupação de áreas de risco ou de proteção ambiental.
- ✓ Deslizamentos – movimentos de massa.







# Problemas Urbanos

## Mobilidade urbana

- ❑ Trânsito caótico – engarrafamentos.
- ❑ Transporte coletivo deficiente e passagens caras.
- ❑ Poluição sonora e atmosférica.
- ✓ Custos econômicos, sociais e de saúde.
- Soluções: Reduzir os deslocamentos, melhoria do transporte coletivo, intermodalidade, transportes alternativos e restrição da circulação de veículos particulares.

**Movimento pendular** (pode aparecer como migração pendular)



# Problemas Urbanos

## Saneamento básico e ambiental

- ☐ Abastecimento de água e crises hídricas.
- ☐ Esgotamento sanitário – coleta, tratamento e destinação final.
- ☐ Impermeabilização do solo, drenagem urbana e alagamentos.
- ☐ Resíduos sólidos.
- ☐ Controle de vetores.
- ☐ Ilhas de calor.



# Problemas Urbanos

## Violência urbana

- ❑ Brasil é o país com o maior número de homicídios do mundo.
- ❑ Insegurança e amplificação da sensação de insegurança nos grandes centros urbanos.
- ❑ Causas da violência urbana:
  - ✓ Ausência ou omissão do Estado no provimento dos direitos sociais;
  - ✓ Exclusão social ou desigualdade social ou má distribuição de renda;
  - ✓ Ação dos traficantes de drogas ilícitas.





**Estratégia**  
Concursos